
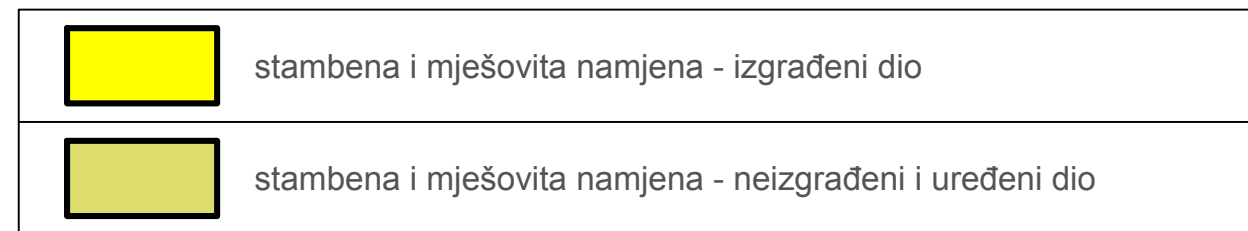


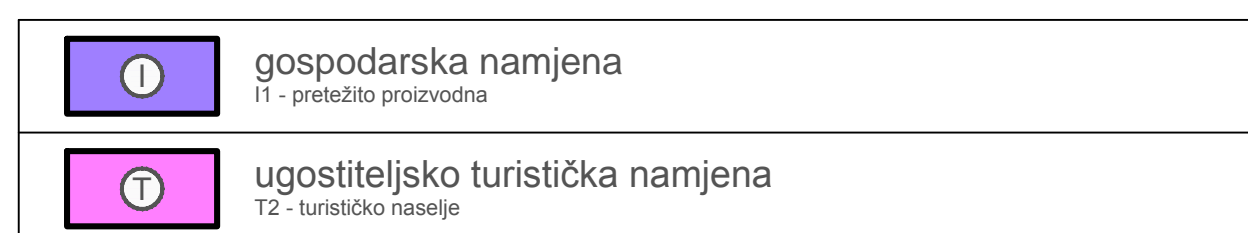
TERITORIJALNE I STATISTIČKE GRANICE



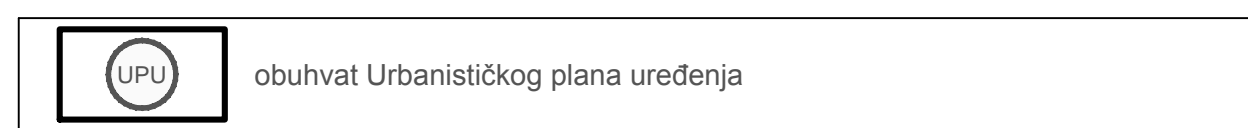
GRAĐEVINSKA PODRUČJA - POVRŠINE ZA RAZVOJ I UREĐENJE NASELJA



GRAĐEVINSKA PODRUČJA - POVRŠINE IZDOJENE NAMJENE IZVAN NASELJA



DETALJNIJI PLANOVI



Županija: ZAGREBAČKA ŽUPANIJA	
Jedinica lokalne samouprave: OPĆINA DUBRAVA	
Naziv Plana: PROSTORNI PLAN UREĐENJA OPĆINE DUBRAVA ELABORAT PROČIŠĆENOG TEKSTA ODREDBI ZA PROVOĐENJE I GRAFIČKOG DIJELA PLANA (*Glasnik Zagrebačke županije*, broj 08/04, 18/05, 10/08, 20/11, 21/14 i 26/14 - pročišćeni tekst)	
Naziv kartografskog prikaza: KOSTANJ	
Broj kartografskog prikaza: 4.08	Mjerilo kartografskog prikaza: 1 : 5.000
Objava Odluke Općinskog vijeća o izradi Plana:	Objava Odluke Općinskog vijeća o donošenju Plana:
Datum objave javne rasprave:	Javni uvid održan:
Pečat tijela odgovornog za provođenje javne rasprave: M.P.	Odgovorna osoba za provođenje javne rasprave: potpis
Mišljenje na Konačni prijedlog Plana prema članku 107. Zakona o prostornom uređenju ("Narodne novine", br. 153/13):	
Izrađivač elaborata: Zavod za prostorno uređenje Zagrebačke županije Ulica grada Vukovara 72, 10000 Zagreb	
Pečat izrađivača elaborata: M.P.	Ravnateljica Zavoda za prostorno uređenje: Željka Kučinić, dipl.ing.arh. potpis
Pečat odgovornog voditelja izrade Plana M.P.	Odgovorni voditelj izrade Plana: potpis
Stručni tim u izradi elaborata: Melita Sabranović, dipl.ing.arh. Vitimir Štokić, dipl.ing.arh. Andrea Galić, dipl.ing.građ. spec.ekoinženjerstva Roberta Pišpek, dipl.ing.građ. Željka Kučinić, dipl.ing.arh.	Hrvoje Kujundžić, dipl.ing.arh. Zoran Tonković, prof.geograf. Domagoj Duvančić, dipl.ing.prom. Mara Čuro, građ.teh. Goran Rozga, bacc.oec. Gordana Majcen, dipl.iur.
Pečat Općinskog vijeća: M.P.	Predsjednik Općinskog vijeća: Mladen Mlađan potpis
Istovjetnost ovog Plana s izvornikom ovjerava: M.P. (Pečat nadležnog tijela)	Istovjetnost ovog Plana s izvornikom ovjerava: potpis